

COMITÉ TECHNIQUE FEDER

8 décembre 2011

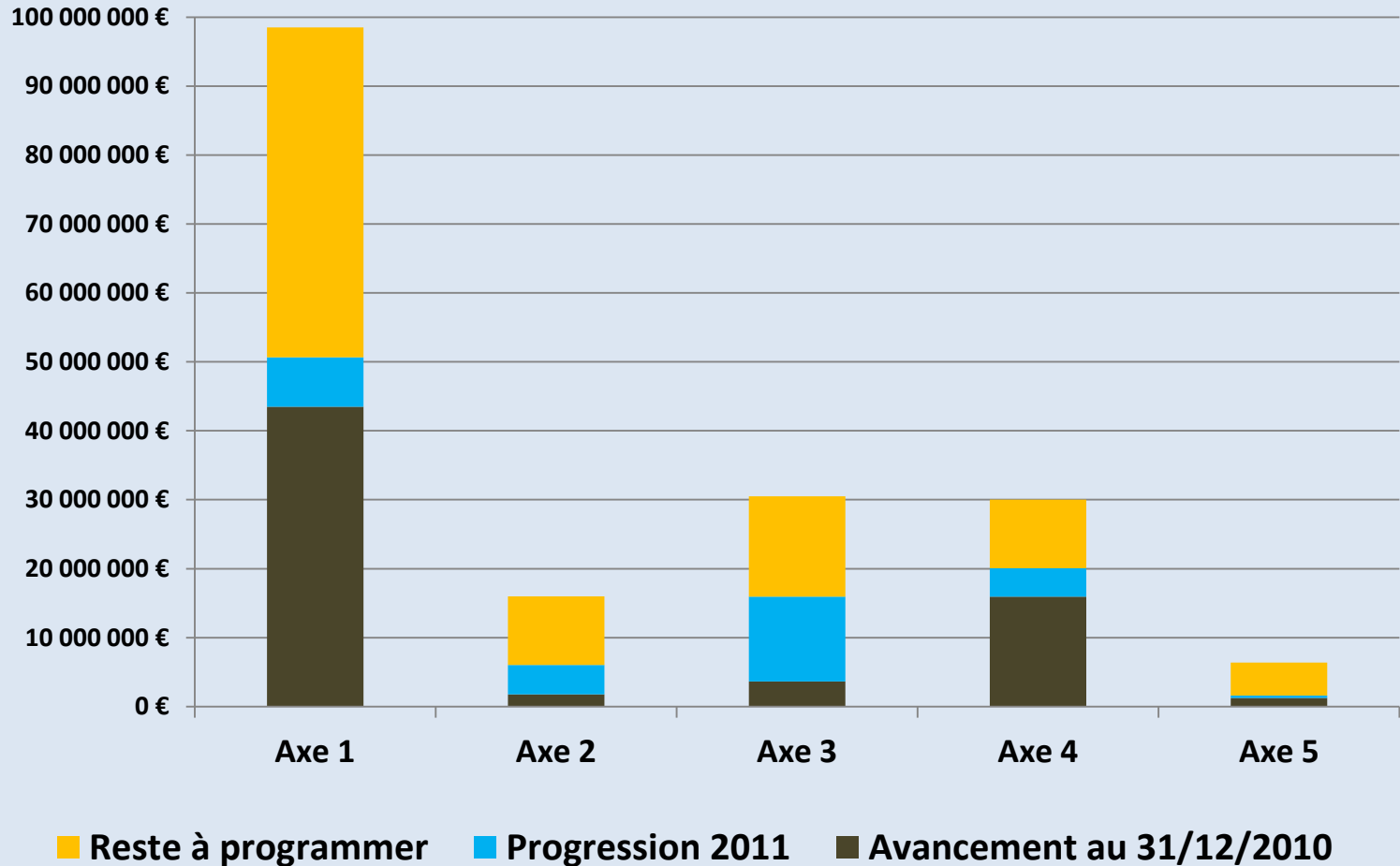


Point sur l'avancement du programme

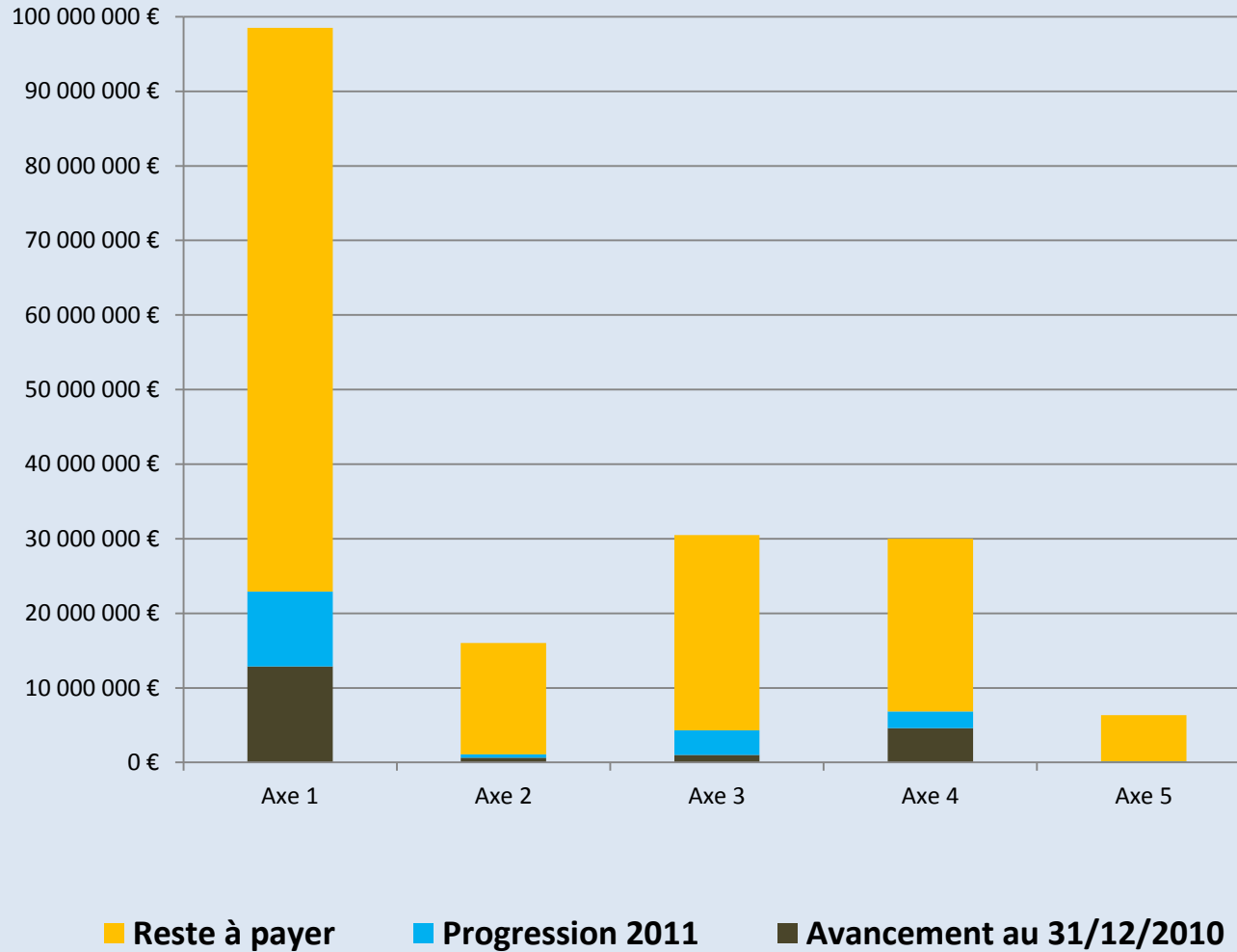
Sur la période du 1^{er} janvier au 1^{er} décembre 2011

- 165 dossiers programmés, pour 28M€ de FEDER
- 16M€ payés aux bénéficiaires
- 21,2M€ de FEDER appelés auprès de la Commission

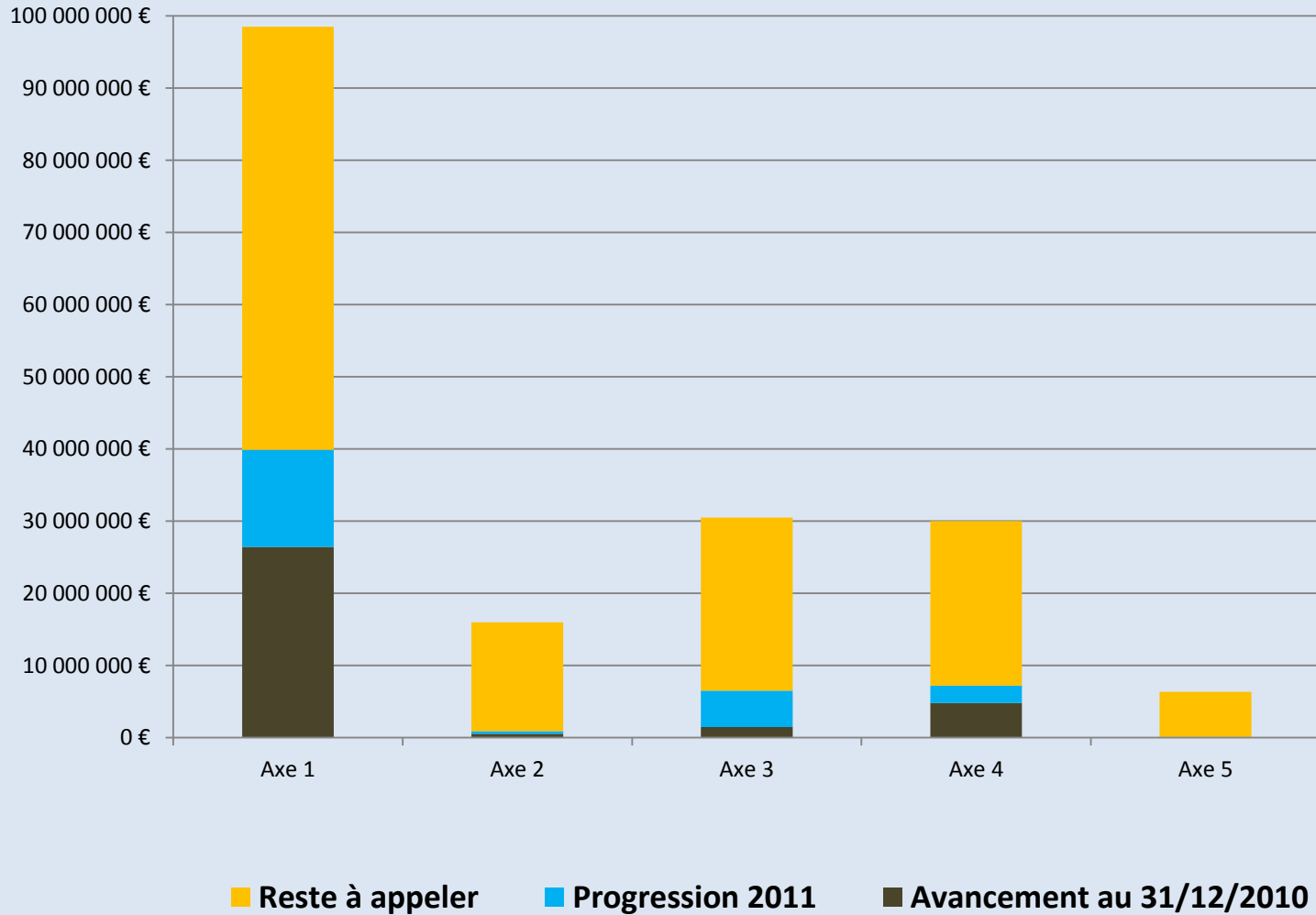
Programmation 2011



Paiement 2011



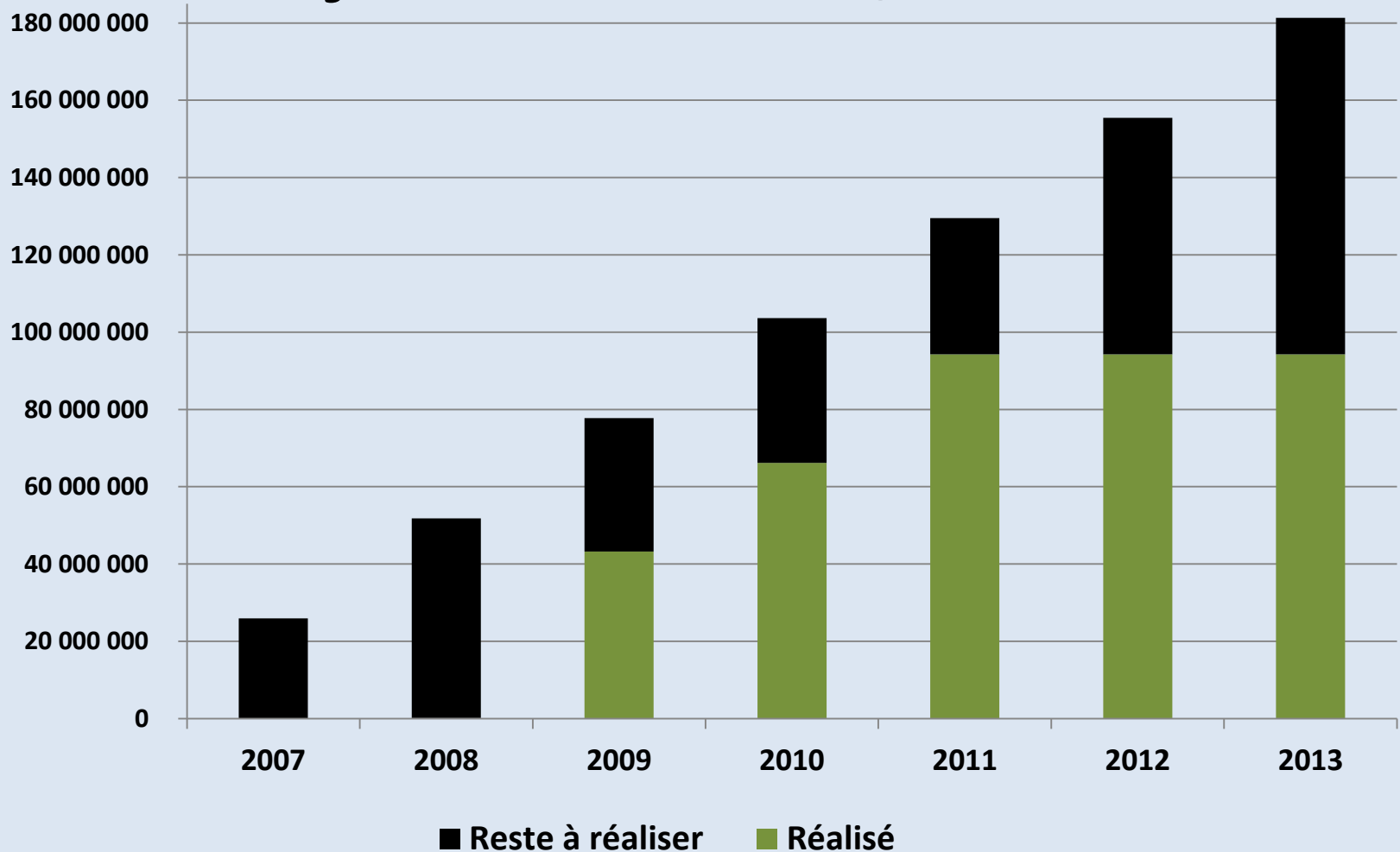
FEDER appelé



Avancement par gestionnaire au 1er décembre 2011

Gestionnaire	Maquette	Programmé		Payé	
	Montant	Montant	%	Montant	%
Etat	103 054 410,00 €	57 762 045,95 €	56,05%	20 221 150,63 €	19,62%
CRBN	71 800 000,00 €	35 470 696,72 €	49,40%	14 620 712,70 €	20,36%
CG50	3 000 000,00 €	197 141,50 €	6,57%		0,00%
OSEO	3 500 000,00 €	865 400,00 €	24,73%	472 025,97 €	13,49%

Programmation : objectifs annuels/réalisé



Communication

- Plan de communication FEDER approuvé lors du Comité de suivi du 12 novembre 2008
- Objectifs généraux :
- Donner une visibilité accrue aux actions soutenues par l'UE auprès de la population bas-normande
- Réaliser les objectifs du programme

Communication

- Appels à projets : chaires d'excellence (127), création / reprise / transmission d'entreprises (142), développement territorial (322)
- Plaquette « élus et collectivités »
- Suppléments FEDER dans CONNEXIONS
- Projet « entreprises » mené en partenariat avec l'EMN :
 - Séminaire de lancement (Musée des Beaux-Arts)
 - 3 ateliers « montage de projets » (Saint-Lô, Caen et Alençon)
 - Conception d'un roll-up et de 3 plaquettes thématiques

Communication

- Réunions d'information ⇒ exemples :
 - Lisieux (entreprises et collectivités) : 30 personnes
 - Vire (territoires ruraux) : 100 participants



Communication

- Conception d'un stand parapluie
- Partenariat avec deux stations de radio :
 - TSF 98
 - VFM

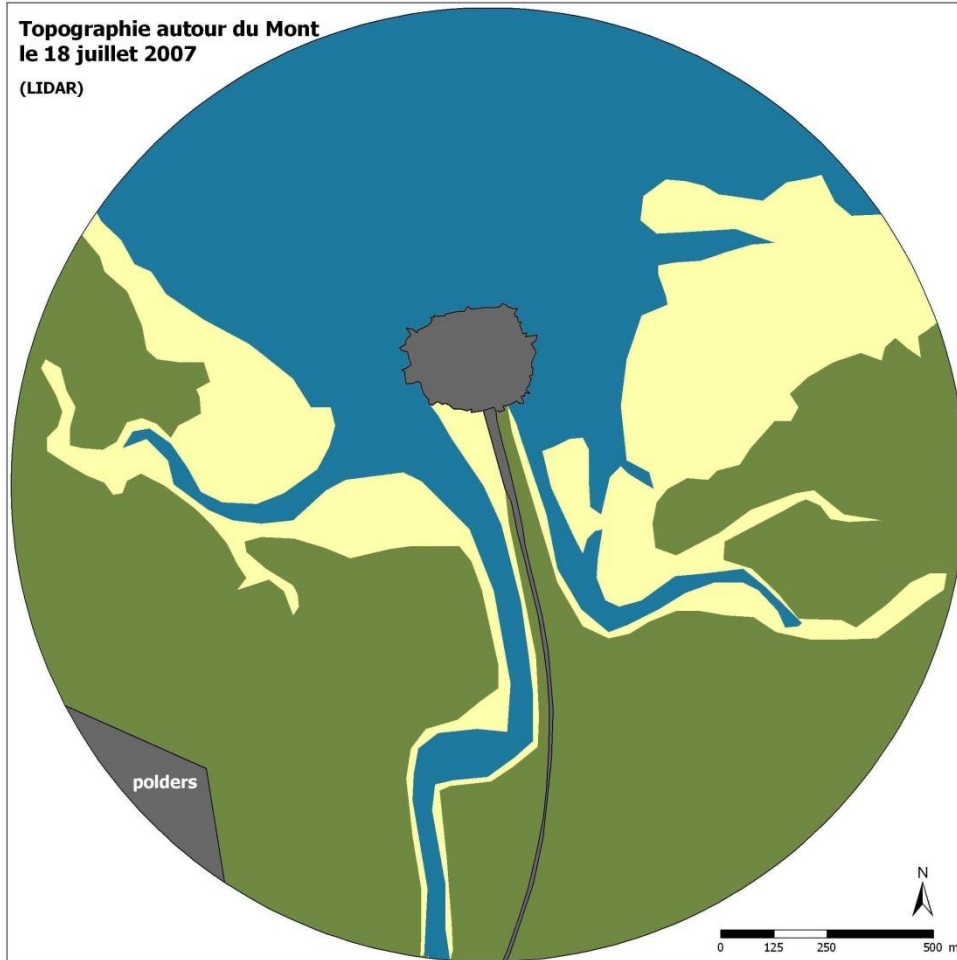


Suivi évaluatif du PO FEDER

- Analyse du tableau de bord de suivi des objectifs/indicateurs
- Point sur l'évaluation de la prise en considération effective de l'égalité des chances entre les femmes et les hommes comme priorité transversale dans le cadre du PO FEDER et du CPER
- Point sur l'évaluation de la valorisation des résultats de la recherche publique et/ou privée au profit des entreprises et en particulier des PME/TPE de la région en Basse-Normandie.

Suivi évaluatif du PO FEDER

Topographie autour du Mont
le 18 juillet 2007
(LIDAR)



**Opération de Rétablissement
du Caractère Maritime du Mont-Saint-Michel**

Cartographie : Syndicat Mixte Baie du Mont-Saint-Michel - 2010
Fichiers source : FPI Conseil - 2007
Résolution : BR

altitude (mètres IGN69)



Suivi hydrosédimentaire : campagne 2007

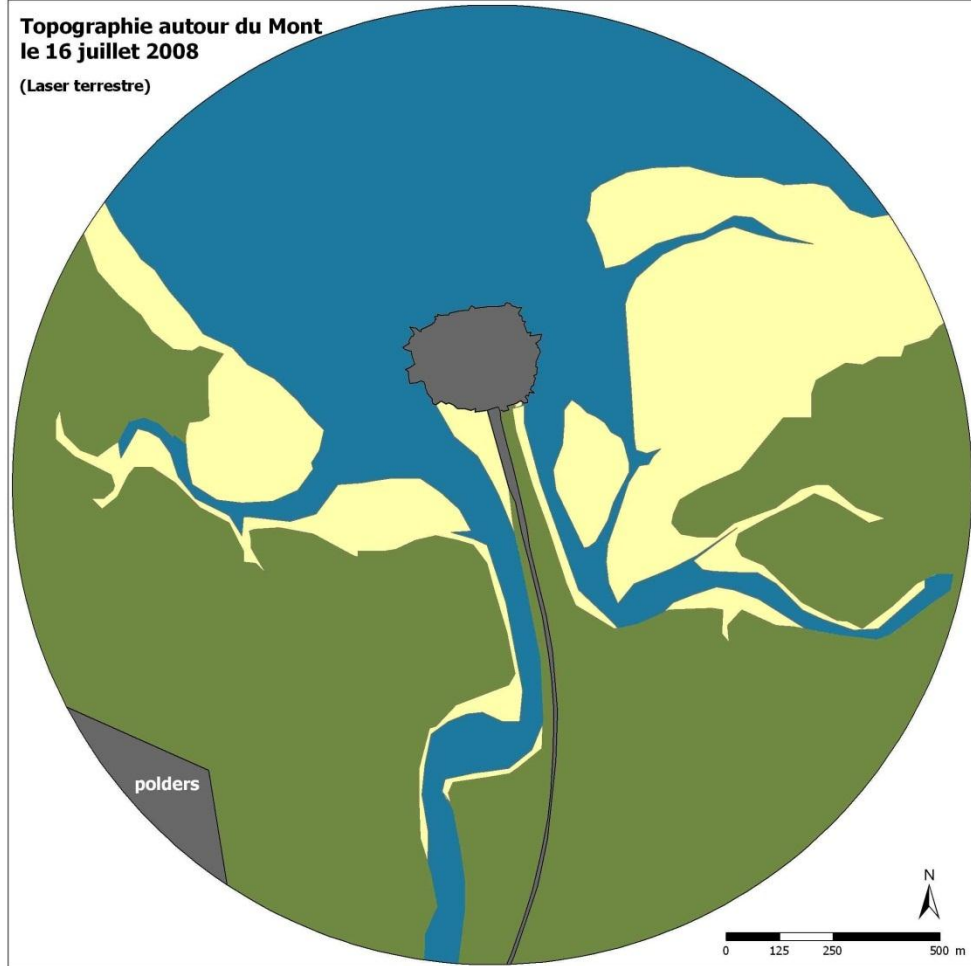
Observations :

Etat juillet 2007 (début des lâchers d'eau en mai 2009)

- Surface < +5m = 126 ha
- Surface de +5m à +6m = 75 ha
- Surface > +6m = 181 ha

Suivi évaluatif du PO FEDER

Topographie autour du Mont
le 16 juillet 2008
(Laser terrestre)




Opération de Rétablissement
du Caractère Maritime du Mont-Saint-Michel



Cartographie : Syndicat Mixte Baie du Mont-Saint-Michel - 2010
Fichiers source : ATN3D - 2008
Résolution : BR

altitude (mètres IGN69)



+5 +6

Suivi hydrosédimentaire : campagne 2008

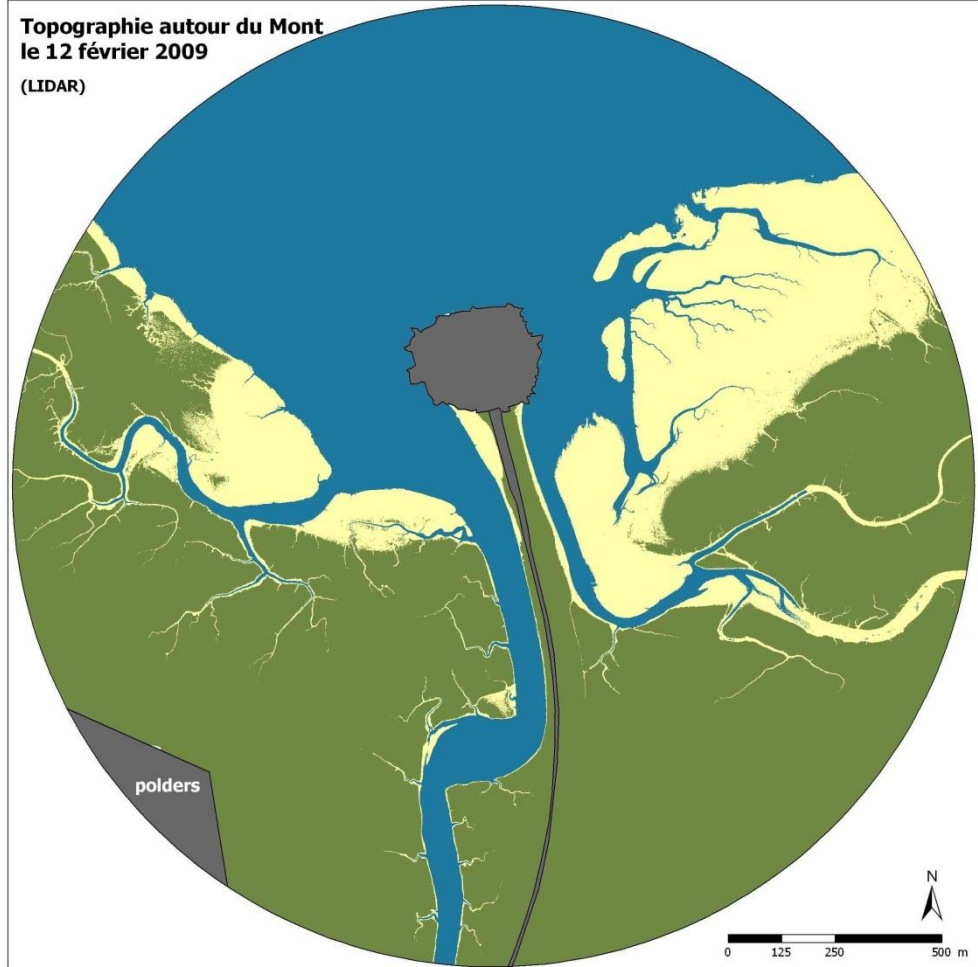
Observations :

Etat juillet 2008 (début des lâchers d'eau en mai 2009)

- Surface < +5m = 125 ha
- Surface de +5m à +6m = 73 ha
- Surface > +6m = 184 ha

Suivi évaluatif du PO FEDER

Topographie autour du Mont
le 12 février 2009
(LIDAR)



Opération de Rétablissement
du Caractère Maritime du Mont-Saint-Michel



Cartographie : Syndicat Mixte Baie du Mont-Saint-Michel - 2010
Fichiers source : CLAREC - 2009
Résolution : 1 mètre

altitude (mètres IGN69)



+5 +6

Suivi hydrosédimentaire : campagne n°1

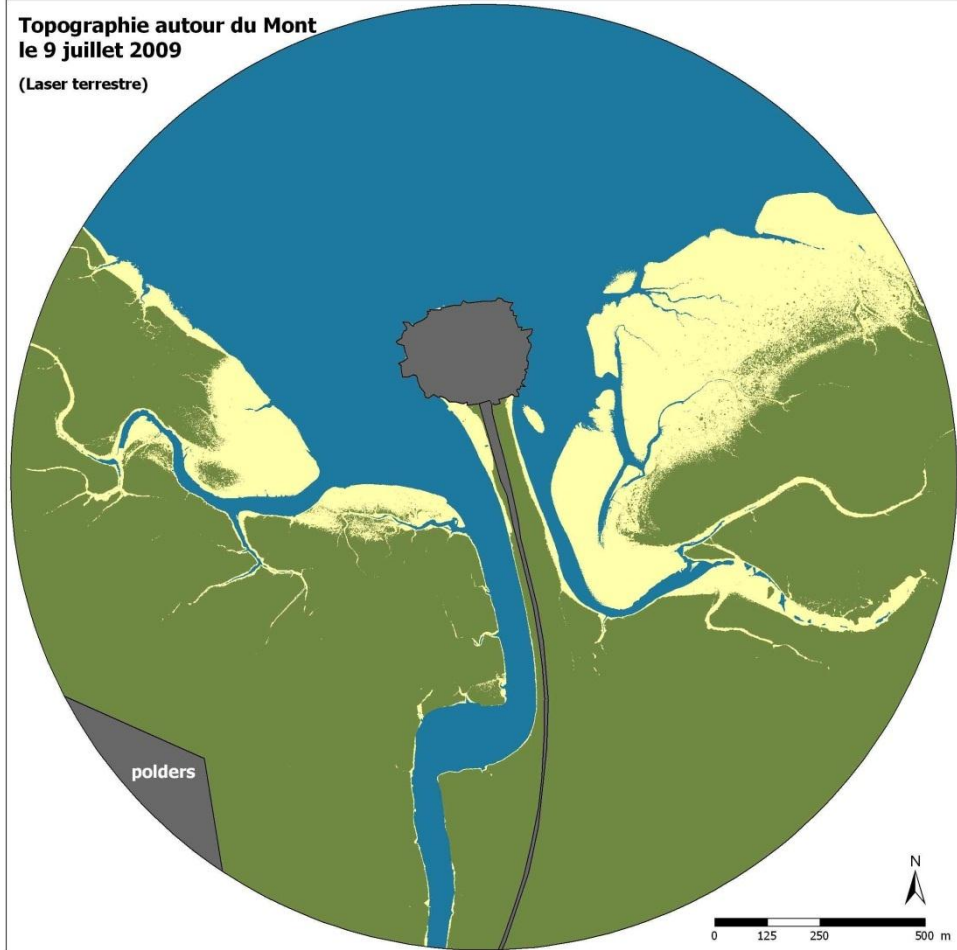
Observations :

Etat initial avant le début des lâchers d'eau en mai 2009

- Surface < +5m = 129 ha
- Surface de +5m à +6m = 66 ha
- Surface > +6m = 187 ha

Suivi évaluatif du PO FEDER

Topographie autour du Mont
le 9 juillet 2009
(Laser terrestre)




Opération de Rétablissement
du Caractère Maritime du Mont-Saint-Michel



Cartographie : Syndicat Mixte Baie du Mont-Saint-Michel - 2010
Fichiers source : ATHED - 2009
Résolution : 50 centimètres

altitude (mètres IGN69)



Suivi hydrosédimentaire : campagne n°2

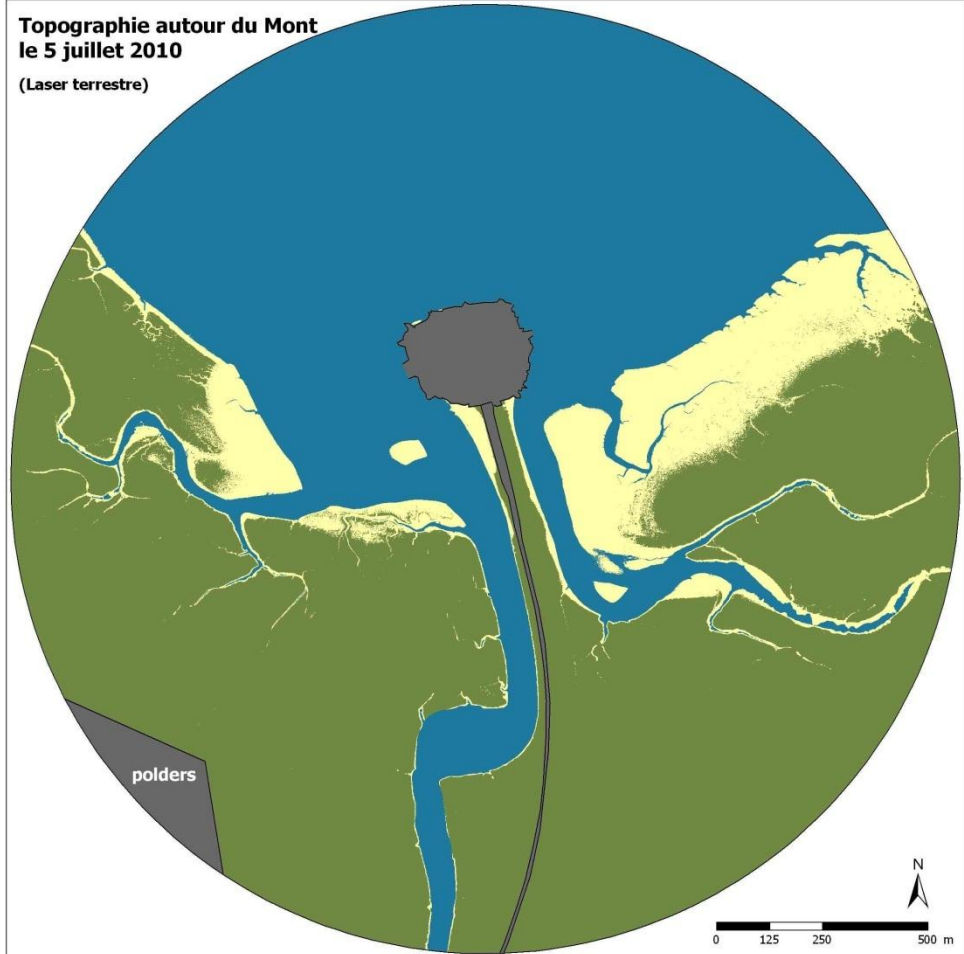
Observations :

Surfaces et évolution par rapport à l'état initial (février 2009)

- Surface < +5m = 132 ha (+0,8%)
- Surface de +5m à +6m = 55 ha (-2,9%)
- Surface > +6m = 195 ha (+2,2%)

Suivi évaluatif du PO FEDER

Topographie autour du Mont
le 5 juillet 2010
(Laser terrestre)




Opération de Rétablissement
du Caractère Maritime du Mont-Saint-Michel



Cartographie : Syndicat Mixte Baie du Mont-Saint-Michel - 2010
Fichiers source : ATM3D - 2009
Résolution : 50 centimètres

altitude (mètres IGN69)



Suivi hydrosédimentaire : campagne n°10

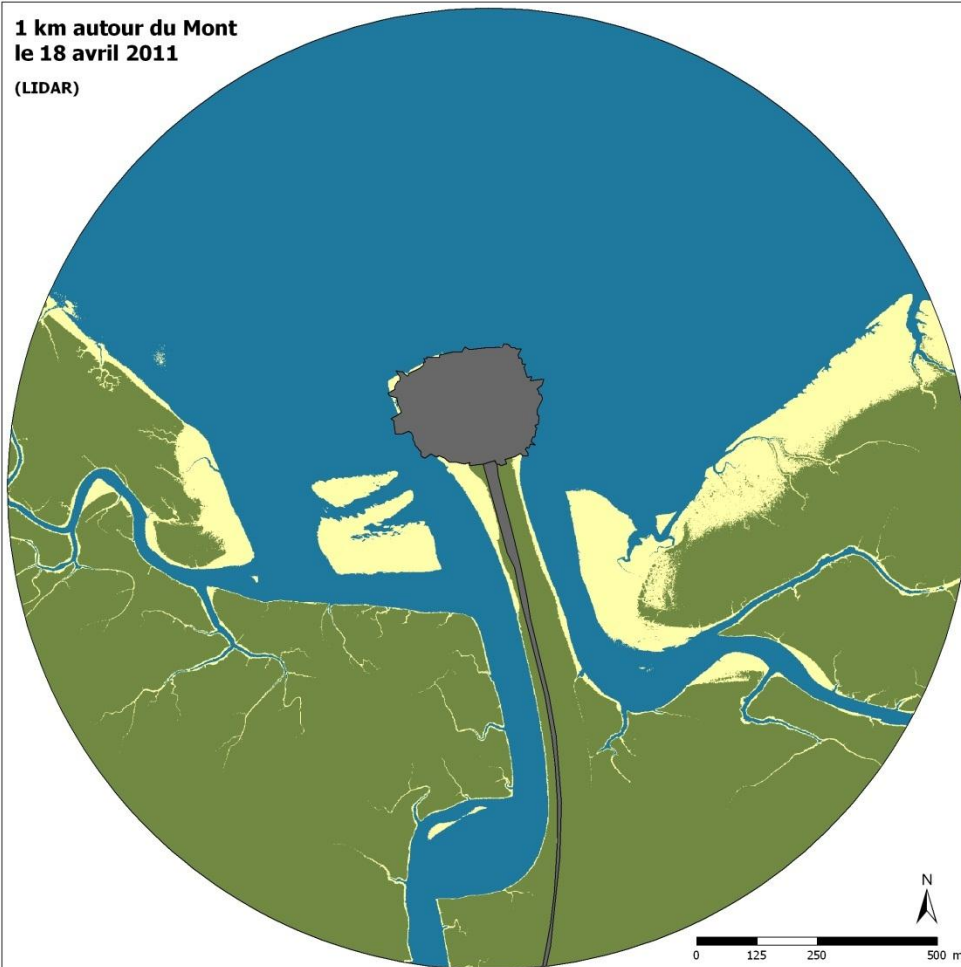
Observations :

Surfaces et évolution par rapport à l'état initial (février 2009)

- Surface < +5m =	152 ha (+6,0%)
- Surface de +5m à +6m =	39 ha (-7,2%)
- Surface > +6m =	191 ha (+1,2%)

Suivi évaluatif du PO FEDER

1 km autour du Mont
le 18 avril 2011
(LIDAR)



Opération de Rétablissement
du Caractère Maritime du Mont-Saint-Michel



Cartographie : Syndicat Mixte Baie du Mont-Saint-Michel - 2011
Fichiers source : CLARÉC - 2011
Résolution : 1 mètre

altitude (mètres IGN69)



Suivi hydrosédimentaire : campagne n°13

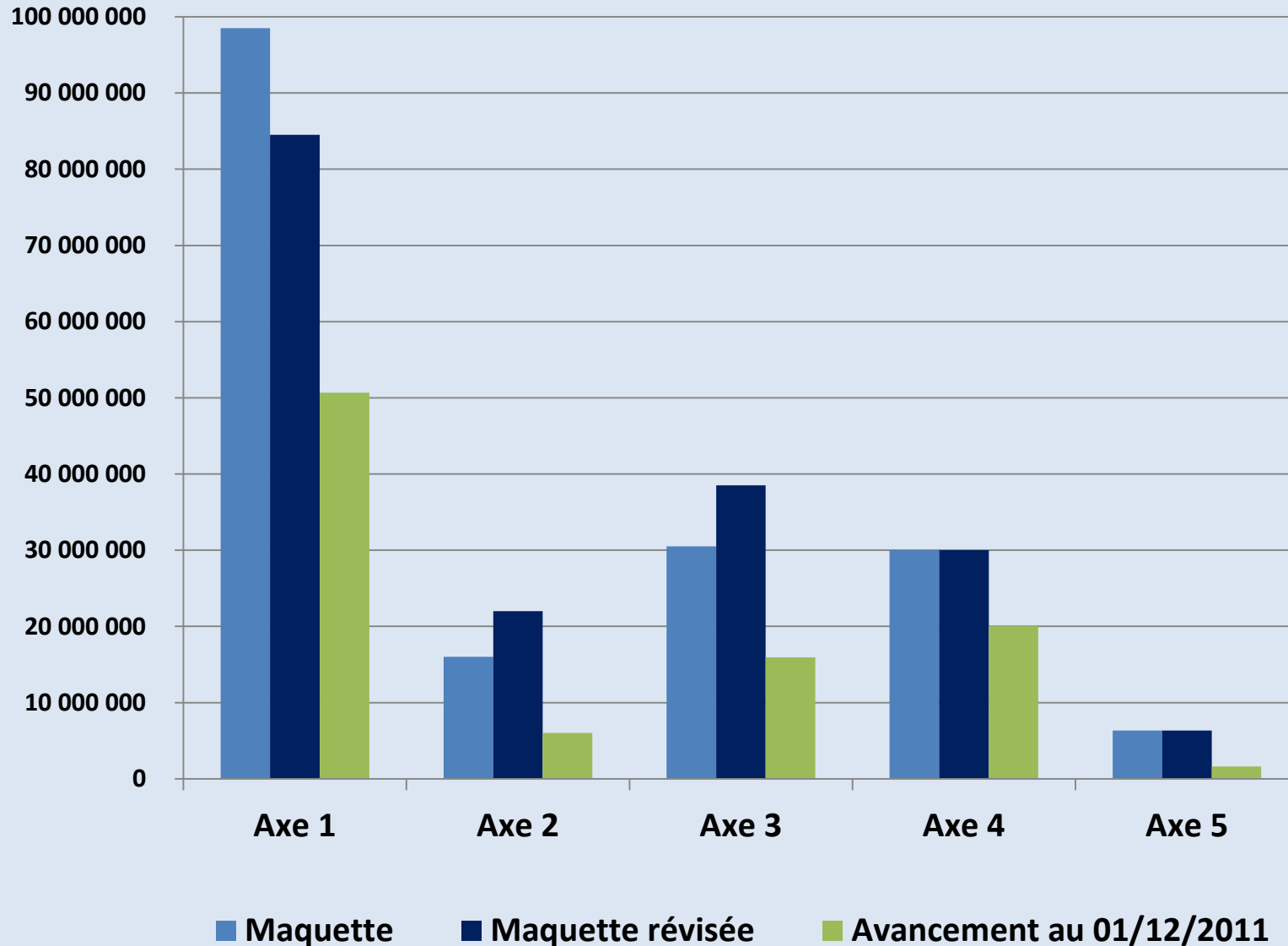
Observations :

Proposition de révision de maquette

- *Historique*
- *Objectif*: allègement des tensions prévues sur les axes 2 et 3, et le soutien à des projets structurants pour le territoire
- *Méthode*
 - Reprise de 14M€ sur l'axe 1
 - Redéploiement vers les axes 2 et 3, pour respectivement 6 et 8M€

- *En parallèle:*
 - Relecture des PO et DOMO
 - Reprise et réactualisation de la maquette globale
 - Création d'une nouvelle mesure « logement des communautés marginalisées »
 - élévation du taux d'intervention de l'axe 5 de 50 à 60%

Maquette : initiale/révisée



- *Calendrier de la révision :*
 - Présentation de la proposition au comité de suivi du 8 décembre 2011
 - Intégration, le cas échéant, des éléments nouveaux
 - Soumission du document complet à la Commission en janvier 2012
 - Hypothèse d'une validation au printemps, pour une effectivité en mai 2012